



**Commune de
LIEURAN-CABRIÈRES**
(Hérault)

Plan Local d'Urbanisme (P.L.U.)

20 septembre 2021

**Plan de Zonage
Village**



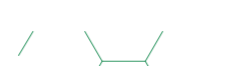





éch 1 : 2000°




Modification 1	29-03-2021				4.2
Procédure	Prescription	Délibération arrêtant le projet	Publication	Approbation	

* |agence|actions|territoires

14B rue Toiras - 34 000 Montpellier
tél : 04 48 78 20 90 lagence-at@lagence-at.com

- Légende zonage :**
- A Zone agricole
 - Ap Zone agricole à valeur paysagère
 - Aep Zone agricole d'équipements publics
 - Aj Zone agricole de jardins
 - As Zone agricole STECAL
 - N Zone naturelle
 - Nep Zone naturelle d'équipements publics
 - Uba Zone urbanisée du bourg ancien
 - Uba1 Zone urbanisée du faubourg
 - Uc Zone urbanisée mixte
 - AU Zone à urbaniser habitat à court terme
 - AU1 Zone à urbaniser habitat sous condition eau potable

- Légende zones spécifiques :**
-  0 Emplacement réservé
 -  Alignements identifiés au titre du patrimoine paysager article L.151-19
 -  Éléments identifiés au titre du patrimoine paysager article L.151-19
 -  Espaces boisés classés existants ou à créer
 -  Terrain cultivé à protéger
 -  Zone de présomption de prescriptions archéologiques
 -  Éléments du patrimoine/ murets article L 151-19
 -  Secteur d'OAP

- PPRi de la Dourbie :**
-  Zone bleue urbanisée Bu
 -  Zone rouge naturelle R
 -  Zone rouge urbanisée Ru1

EMPLACEMENTS RÉSERVÉS			
N°	DÉSIGNATION DES OPÉRATIONS	BÉNÉFICIAIRE	SURFACE
1	Prolongement chemin piéton	Commune	127 m ²
2	Création voirie d'accès au captage du lavoir	Commune	1100 m ²
3	Création place publique et stationnement	Commune	137 m ²
4	Elargissement voirie	Commune	380 m ²
5	Elargissement voirie	Commune	1120 m ²

