

Commune de  
**LIEURAN-CABRIÈRES**  
(Hérault)  
Plan Local d'Urbanisme (P.L.U.)

**Plan de Zonage  
Village**

éch 1 : 2000°

Elaboration PLU	14-11-2014	16-09-2016	03-02-2017	20-12-2017	4.2
Procédure	Prescription	Délibération arrêtant le projet	Publication	Approbation	







\* | agence | actions | territoires

14B rue Toiras - 34 000 Montpellier  
tél : 04 48 78 20 90 | agence-at@lagence-at.com


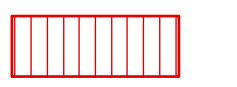

Légende zonage :

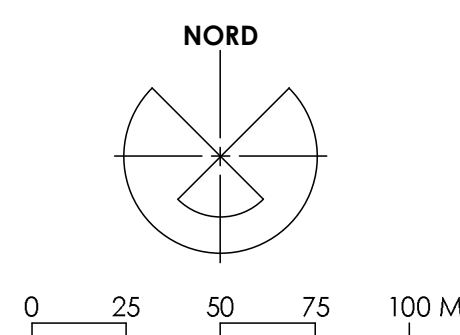
- A Zone agricole
- Ap Zone agricole à valeur paysagère
- Aep Zone agricole d'équipements publics
- Aj Zone agricole de jardins
- As Zone agricole STECAL
- N Zone naturelle
- Nep Zone naturelle d'équipements publics
- Uba Zone urbanisée du bourg ancien
- Uba1 Zone urbanisée du faubourg
- Uc Zone urbanisée mixte
- AU Zone à urbaniser habitat à court terme
- AU1 Zone à urbaniser habitat sous condition eau potable

Légende zones spécifiques :

-  Emplacement réservé
-  Alignements identifiés au titre du patrimoine paysager article L.151-19
-  Espaces boisés classés existants ou à créer
-  Terrain cultivé à protéger
-  Zone de présomption de prescriptions archéologiques
-  Éléments du patrimoine article L 151-19

PPRi de la Dourbie :

-  Zone bleue urbanisée Bu
-  Zone rouge naturelle R
-  Zone rouge urbanisée Ru1



Mas Roujou

