

**Commune de
LIEURAN-CABRIÈRES**
(Hérault)
Plan Local d'Urbanisme (P.L.U.)

**Plan de Zonage
Village**










éch 1 : 2000°

Elaboration PLU	14-11-2014	16-09-2016	03-02-2017	12-06-2017	4.2
Procédure	Prescription	Délibération arrêtant le projet	Publication	Approbation	

l* | agence | actions | territoires

1 place de la Comédie
34 000 Montpellier
tél : 04 34 11 54 97
agence-at@agence-at.com

- Légende zonage :**
- A Zone agricole
 - Ap Zone agricole à valeur paysagère
 - Aep Zone agricole d'équipements publics
 - Aj Zone agricole de jardins
 - As Zone agricole STECAL
 - N Zone naturelle
 - Nep Zone naturelle d'équipements publics
 - Uba Zone urbanisée du bourg ancien
 - Uba1 Zone urbanisée du faubourg
 - Uc Zone urbanisée mixte
 - AU Zone à urbaniser habitat à court terme

- Légende zones spécifiques :**
-  0 Emplacement réservé
 -  Alignements identifiés au titre du patrimoine paysager article L.151-19
 -  Espaces boisés classés existants ou à créer
 -  Terrain cultivé à protéger
 -  Zone de présomption de prescriptions archéologiques
 -  Éléments du patrimoine article L 151-19
- PPRi de la Dourbie :**
-  Zone bleue urbanisée Bu
 -  Zone rouge naturelle R
 -  Zone rouge urbanisée Ru1

